

T-82783

Budapest, XV. kerület
belterület

VÁLTOZÁSI VÁZRAJZ

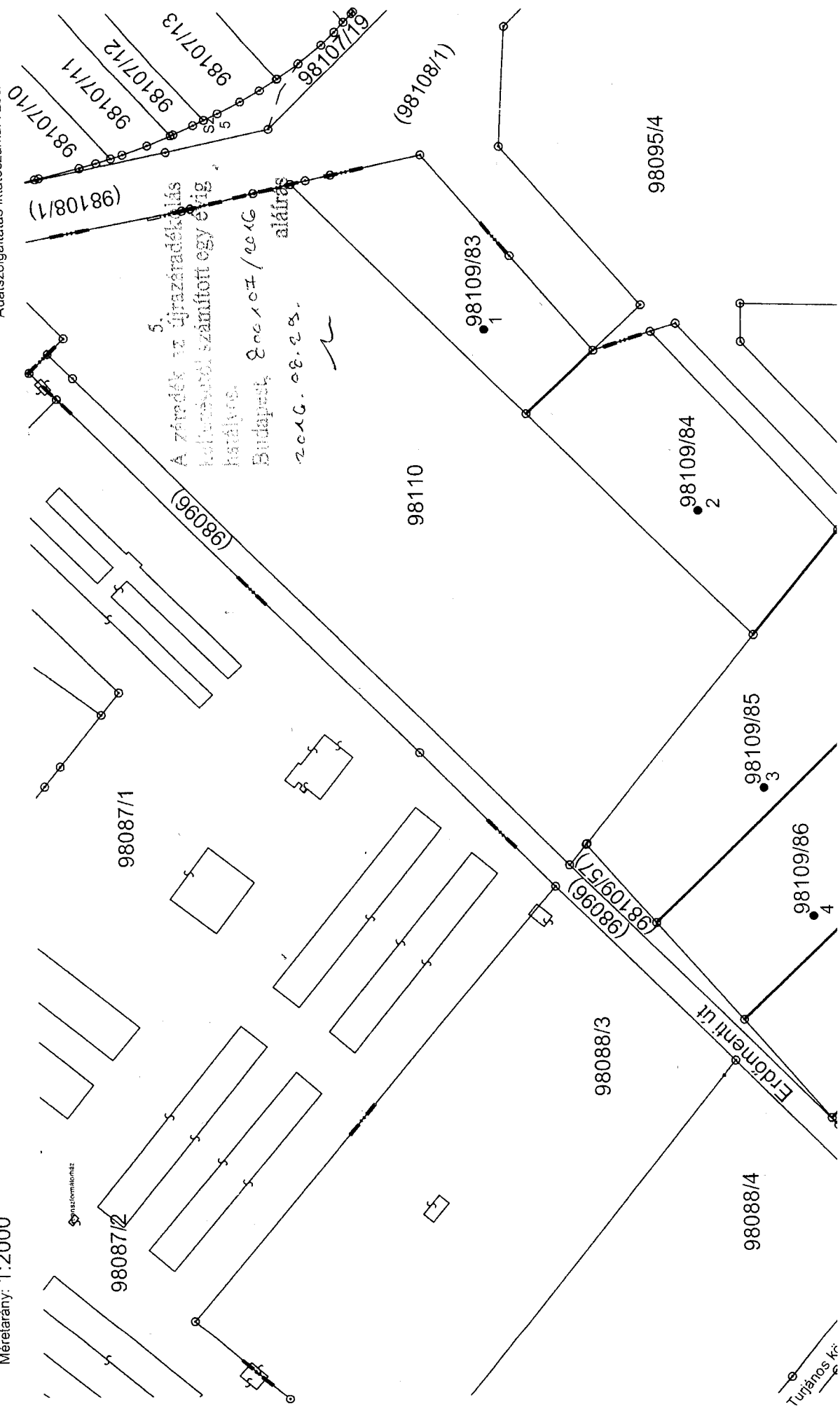
a 98109/58 helyrajzi számú földrészlet megosztásáról

Stúdió Geo-Art Bt.
1141 Budapest, Lipótvár u. 33/b.

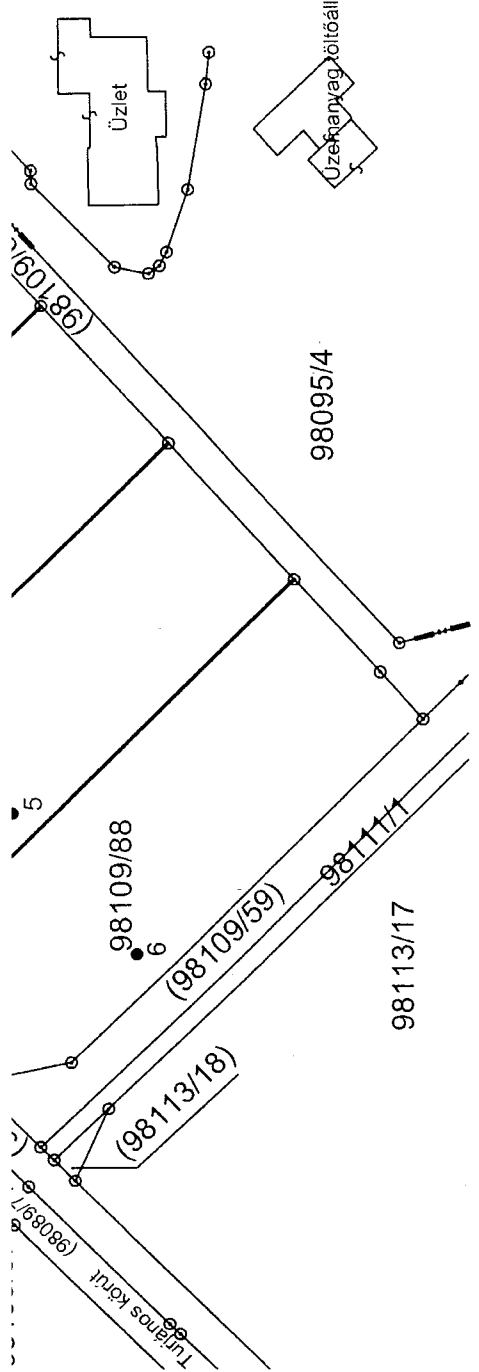
Munka száma: 21/2016.

Méretarány: 1:2000

Adatszolgáltatás iktatószáma: 7206/777/2016.



Turjános kr.



Címkoordináták			
Hrsz	Psz	Y	X
98109/83	1	657477	247257
98109/84	2	657407	247177
98109/85	3	657301	247154
98109/86	4	657252	247136
98109/87	5	657221	247094
98109/88	6	657184	247061


Változás előtti állapot				Változás utáni állapot				Szolgalmi és egyéb jogok	Megjegyzés				
Hrsz	Alrészlet	Terület	AK	Hrsz	Alrészlet	Terület	AK						
1	2	3	4	5	6	7	8	9	10	11	12	13	14
	jel	műv. ága	0	ha. m2		jel	műv. ága	0	ha. m2				
98109/58		kivett építési terület		4.0918	0.00	98109/83	8	9	10	11	12		
						98109/84		építési terület		0.4415	0.00		
						98109/85		építési terület		0.6135	0.00		
						98109/86		építési terület		0.7446	0.00		
						98109/87		építési terület		0.7641	0.00		
						98109/88		építési terület		0.7641	0.00		
Összesen:				4.0918	0.00					4.0918	0.00		

A változás akaratunknak megfelelően történt:

6. sz. 2016. máj. 10. napján
 A telekalakítást a/2016. sz. számú határozatomban foglaltak szerint engedélyeztem. Az engedély a hozzá tartozó változási vázrajzzal együtt a határozat jogerőre emelkedésétől számított egy évig hatályos.

Sajtó Zoltán
 készítő minőséget tanúsító földmérő
 Ing. rend. min. száma: 1054/1990
 Kamarai tev. jog. szám: GD 01-13463
 Földmérő fg. szám: 7099/2016.

Sajtó Zoltán
 Budapesti mérnökök
 ingatlanrendező IRSZ: 1054/90
 141 B. Károlyi, Lipótvár u. 33/B.



Záradékoló: Sajtó Zoltán
 Lapok száma összesen: 1.
 Lapszám: 1.